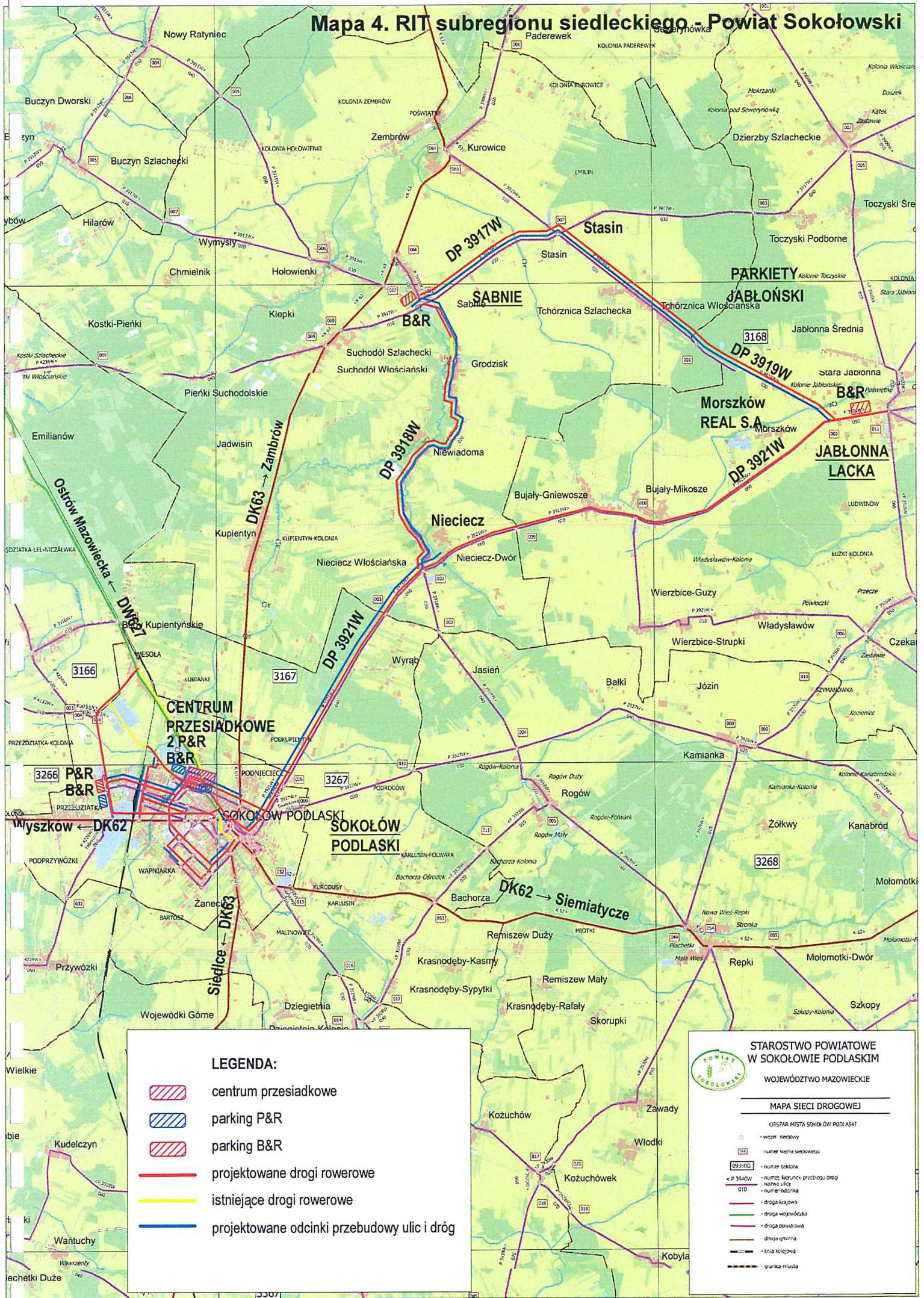








Mapa 4. RIT subregionu siedleckiego - Powiat Sokołowski















LEGENDA:

-  centrum przesiadkowe
-  parking P&R
-  parking B&R
-  projektowane drogi rowerowe
-  istniejące drogi rowerowe
-  projektowane odcinki przebudowy ulic i dróg

STAROSTWO POWIATOWE
W SOKOŁOWIE PODLASKIM
WOJEWÓDZTWO MAZOWIECKIE

MAPA SIECI DROGOWEJ

OSTRZĄCZKA MIASTA SOKOŁÓW PODLASKI

-  węzeł siodłowy
-  numer węża sieciowego
-  numer sekcji
-  numer kilometra przebiegu drogi
-  nazwa ulicy
-  numer odcinka
-  droga krajowa
-  droga wojewódzka
-  droga powiatowa
-  droga gminna
-  linia kolejowa
-  granica miasta