

**UCHWAŁA NR VIII/77/2015**  
**RADY POWIATU WĘGROWSKIEGO**

z dnia 15 lipca 2015 r.

**w sprawie wyrażenia zgody na odpłatne ustanowienie służebności przesyłu  
na nieruchomościach, stanowiących własność Powiatu Węgrowskiego**

Na podstawie art. 12 pkt 8 lit.a ustawy z dnia 5 czerwca 1998 roku o samorządzie powiatowym (Dz.U.z 2013 r., poz.595 i 645 oraz z 2014 r., poz. 379 i 1072), art. 13 ust. 1 ustawy z dnia 21 sierpnia 1997 roku o gospodarce nieruchomościami (Dz.U.2015 poz. 782) w zw. z art. 305 z indeksem 1 i 305 z indeksem 4 ustawy z dnia 23 kwietnia 1964 roku – Kodeks cywilny (Dz.U.z 2014 r., poz. 121 i 827 oraz z 2015 r., poz. 4 i 397) uchwała się, co następuje:

§ 1. Wyraża się zgodę na ustanowienie odpłatnej służebności przesyłu na rzecz spółki Wind Field Korytnica Sp. z o.o z siedzibą w Warszawie, adres: ul. Marynarska 15, 02-674 Warszawa, nr KRS 0000341146 na następujących nieruchomościach stanowiących własność Powiatu Węgrowskiego

- położonej w obrębie ewidencyjnym Stary Świętochów gmina Korytnica oznaczonej numerem działki 313, dla której Sąd Rejonowy w Węgrowie V Wydział Ksiąg Wieczystych prowadzi księgę wieczystą Nr SI1W/00046022/7 na długości 75,0 mb zgodnie załącznikiem mapowym nr 1
- położonej w obrębie ewidencyjnym Stary Świętochów gmina Korytnica oznaczonej numerem działki 313, dla której Sąd Rejonowy w Węgrowie V Wydział Ksiąg Wieczystych prowadzi księgę wieczystą Nr SI1W/00046022/7 na długości 12,0 mb zgodnie załącznikiem mapowym nr 2
- położonej w obrębie ewidencyjnym Trawy gmina Korytnica oznaczonej numerem działki 319, dla której Sąd Rejonowy w Węgrowie V Wydział Ksiąg Wieczystych prowadzi księgę wieczystą Nr SI1W/00046257/3 na długości 52,0 mb zgodnie załącznikiem mapowym nr 3
- położonej w obrębie ewidencyjnym Pniewnik gmina Korytnica oznaczonej numerem działki 413/4, dla której Sąd Rejonowy w Węgrowie V Wydział Ksiąg Wieczystych prowadzi księgę wieczystą Nr SI1W/00046257/3 na długości 510,0 mb oraz położonej w obrębie ewidencyjnym Nojszew gmina Korytnica oznaczonej numerem działki 371/1, dla której Sąd Rejonowy w Węgrowie V Wydział Ksiąg Wieczystych prowadzi księgę wieczystą Nr SI1W/00046257/3 na długości 14,0 mb zgodnie załącznikiem mapowym nr 4
- położonej w obrębie ewidencyjnym Roguszyn gmina Korytnica oznaczonej numerem działki 45/4, dla której Sąd Rejonowy w Węgrowie V Wydział Ksiąg Wieczystych prowadzi księgę wieczystą Nr SI1W/00046257/3 na długości 93,0 mb zgodnie załącznikiem mapowym nr 5

Służebność przesyłu polega na zezwoleniu na położenie kabli energetycznych średniego napięcia,

instalacji uziemiającej i kanalizacji światłowodowej na głębokości nie mniejszej niż:

1,0 m poniżej krawędzi jezdni dla urządzeń umieszczanych w poboczu drogi

1,0 m poniżej dna rowu dla urządzeń lokalizacyjnych w rowach przydrożnych

1,0 m poniżej terenu dla urządzeń lokalizacyjnych przy podstawie nasypu.

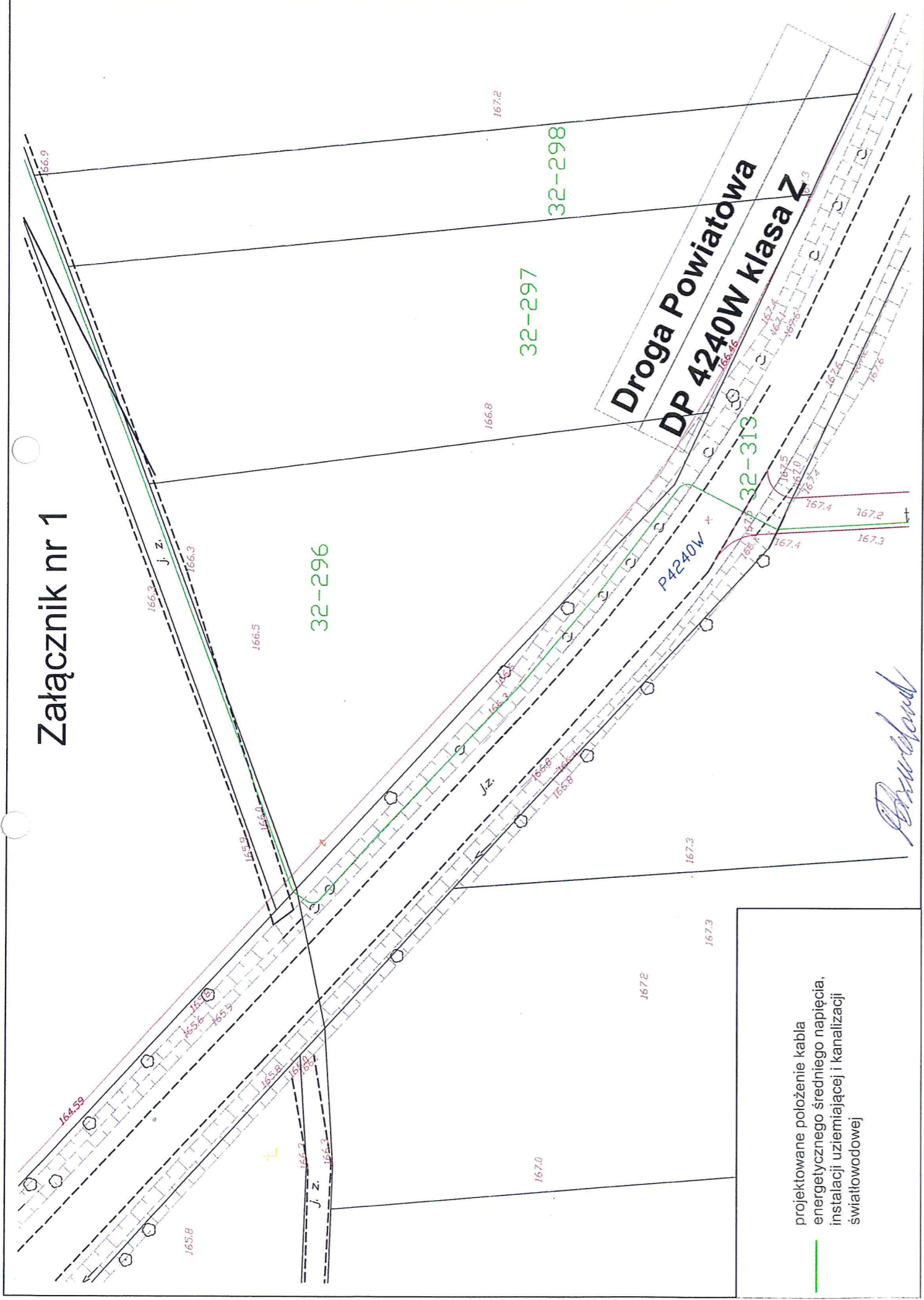
§ 2. Obciążenie nieruchomości wskazanych w § 1 następuje jako ustanowienie służebności przesyłu, zgodnie z przepisami Kodeksu cywilnego, za odszkodowaniem na czas nieoznaczony.

§ 3. Wykonanie uchwały powierza się Zarządowi Powiatu.

§ 4. Uchwała wchodzi w życie z dniem podjęcia.

**WICEPRZEWODNICZĄCY  
RADY POWIATU**  
*Paweł Marszela*

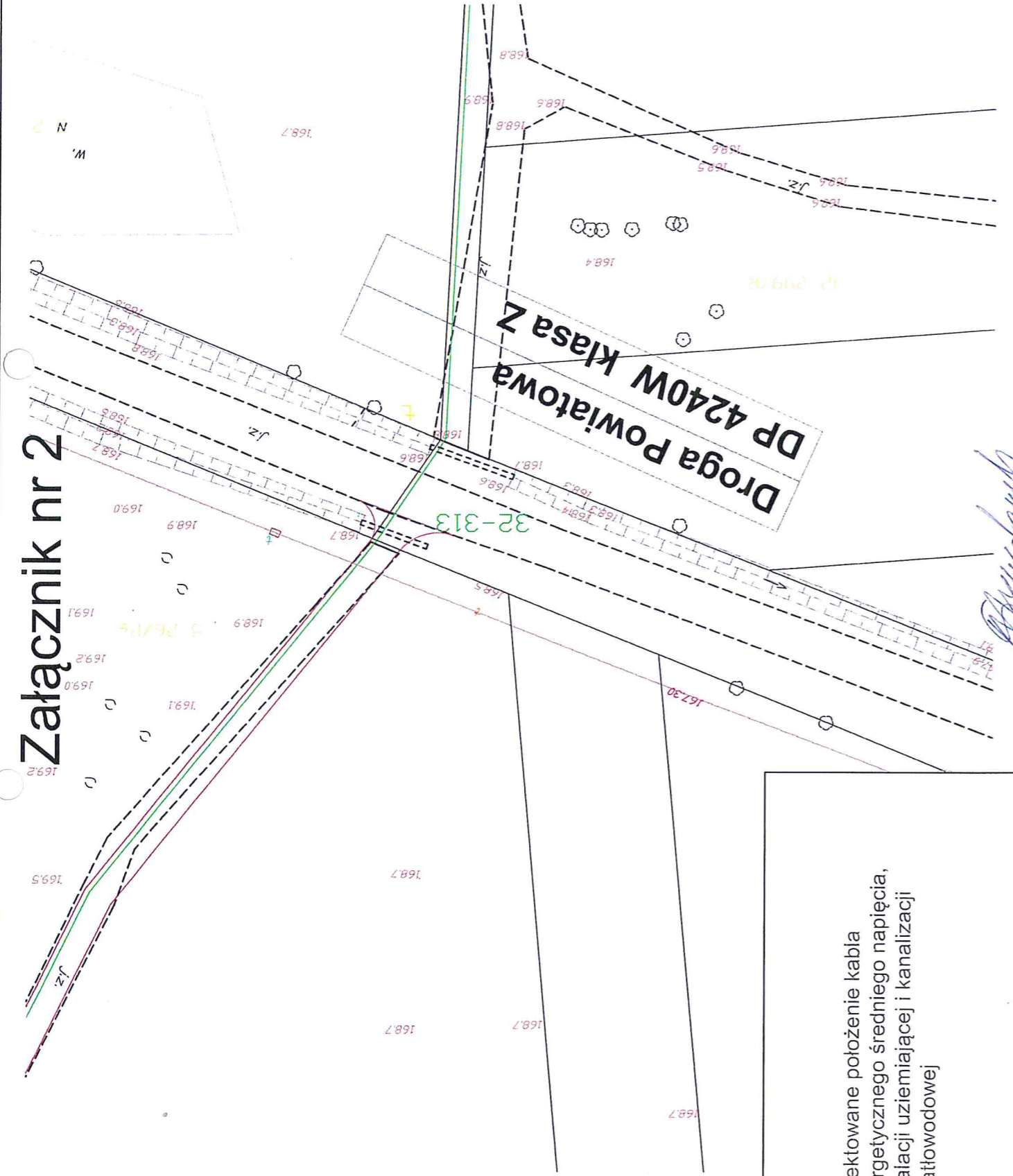
# Załącznik nr 1



projektowane położenie kabla energetycznego średniego napięcia, instalacji uziemiającej i kanalizacji światłowodowej



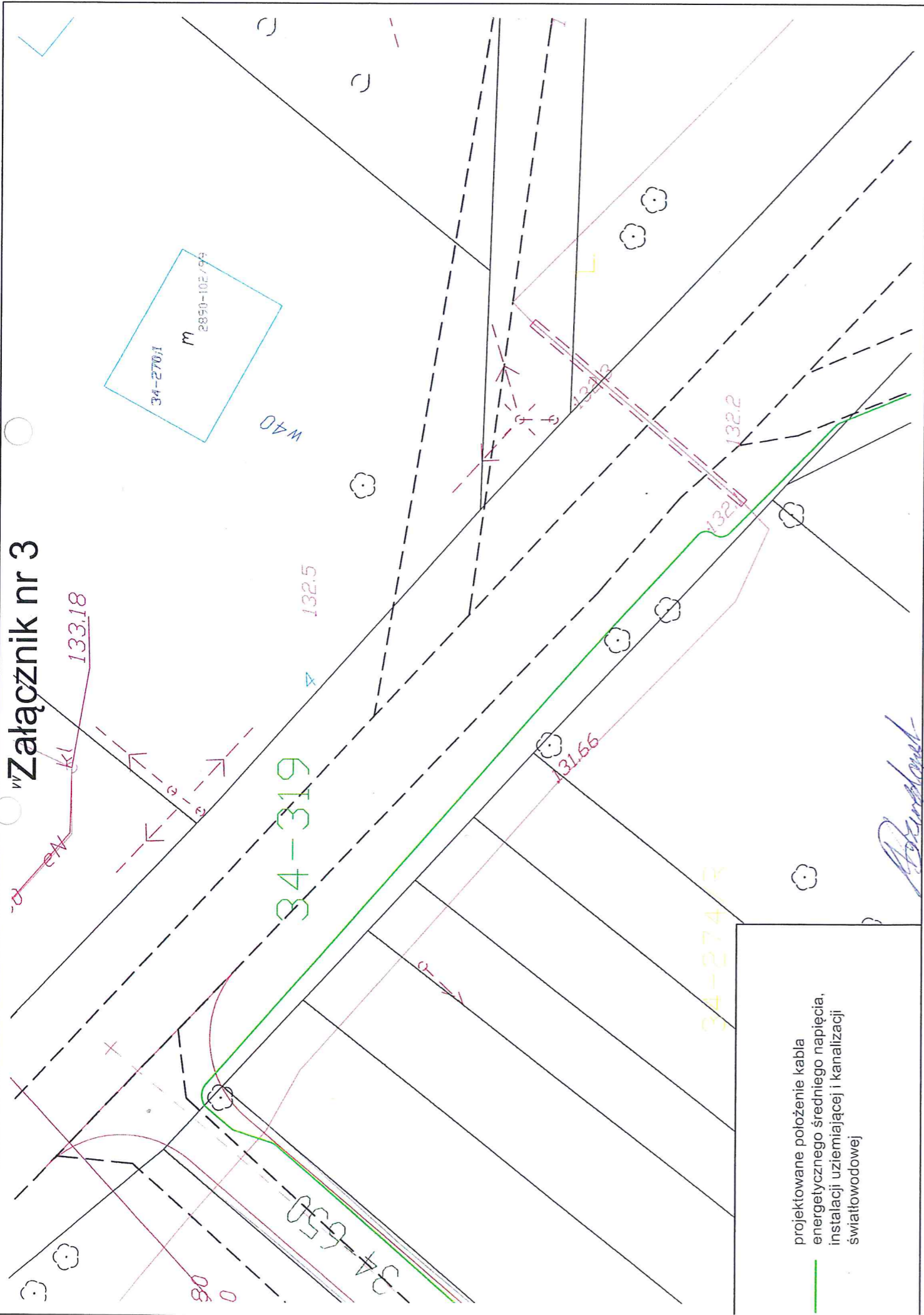
# Załącznik nr 2



projektowane położenie kabla energetycznego średniego napięcia, instalacji uziemiającej i kanalizacji światłowodowej

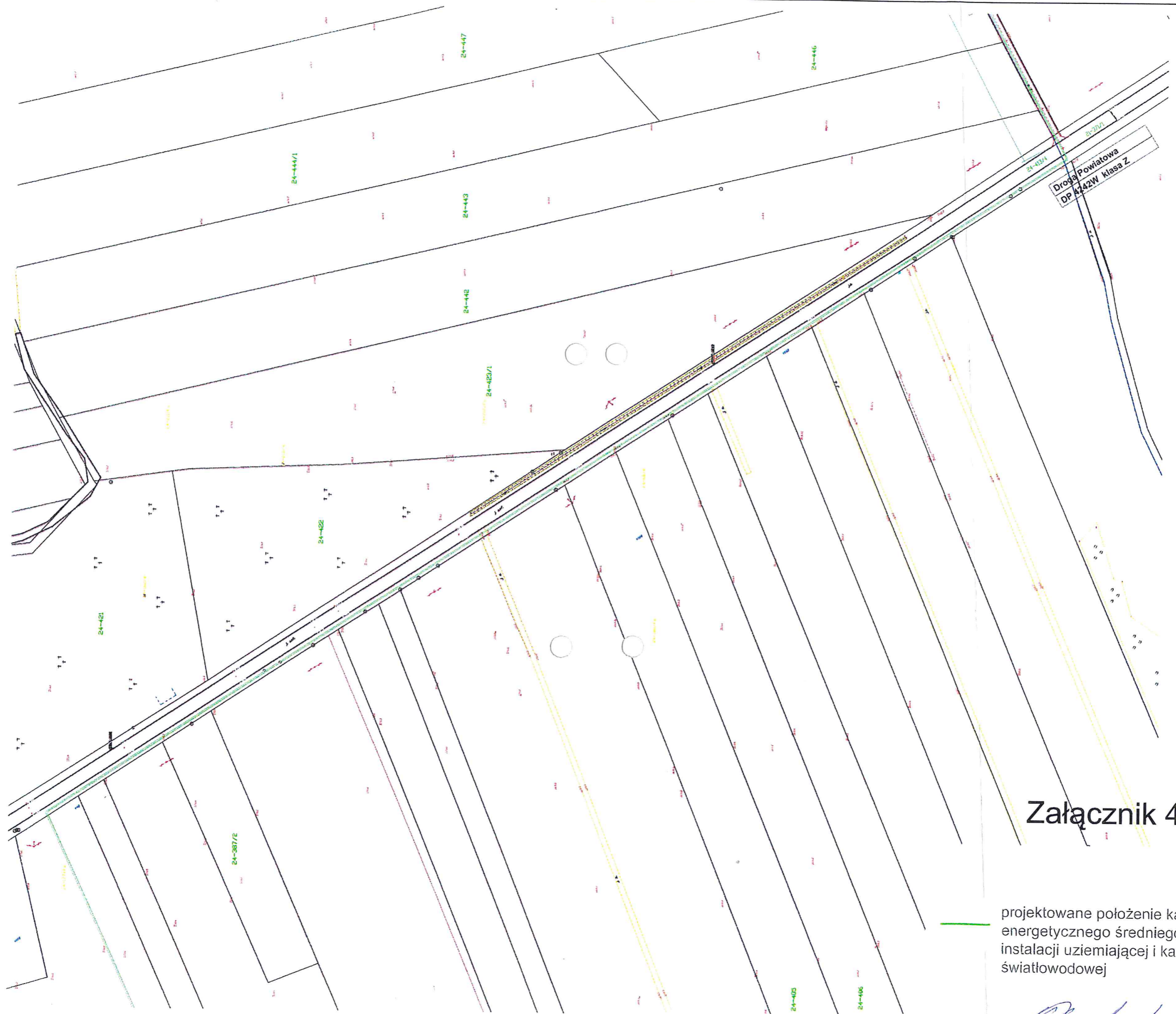


# wv Załącznik nr 3



projektowane położenie kabla energetycznego średniego napięcia, instalacji uzimniającej i kanalizacji światłowodowej

*Abraham*

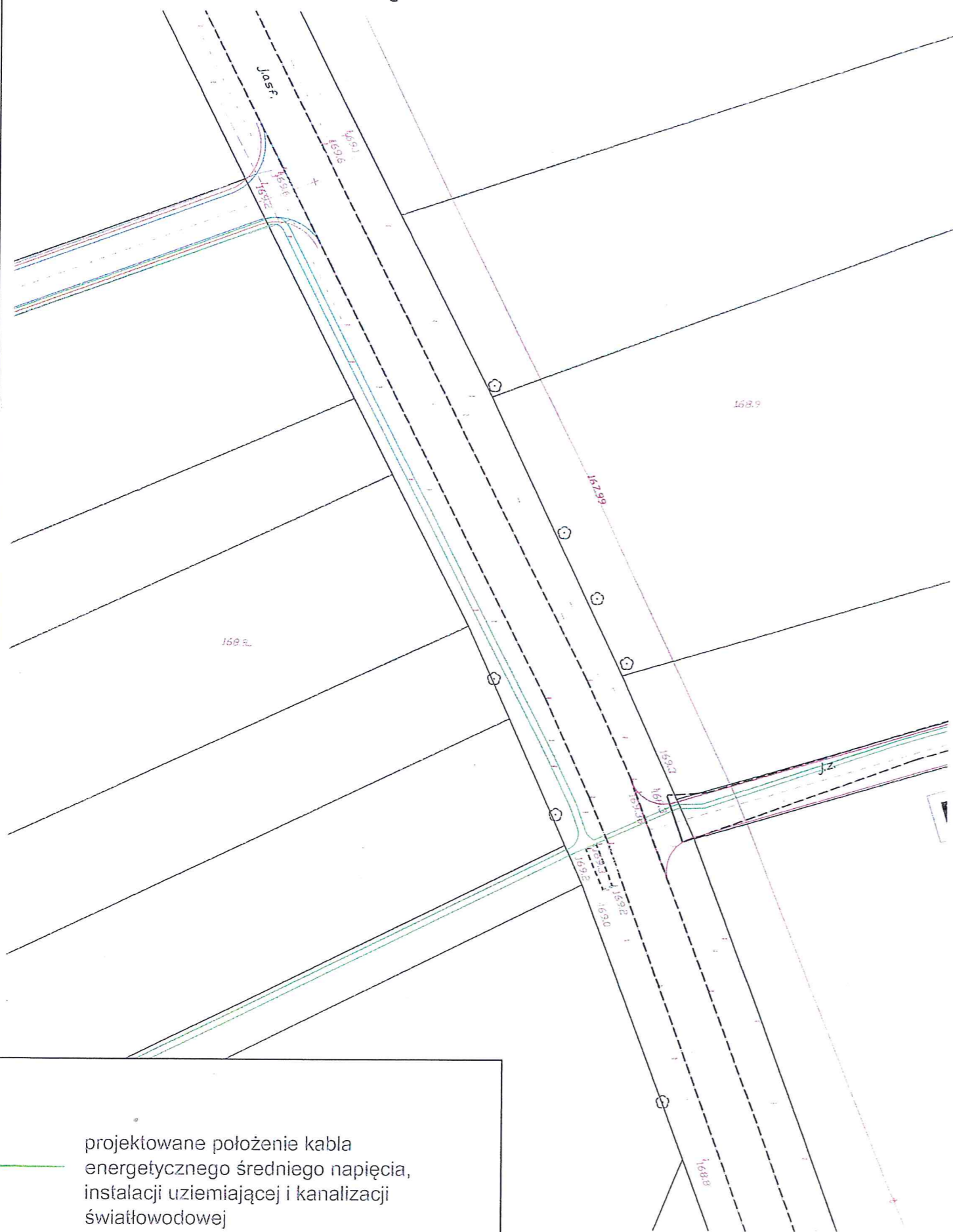


## Załącznik 4

projektowane położenie kabla energetycznego średniego napięcia, instalacji uziemiającej i kanalizacji światłowodowej

*[Handwritten signature]*

# Załącznik nr 5



*Przewalski*