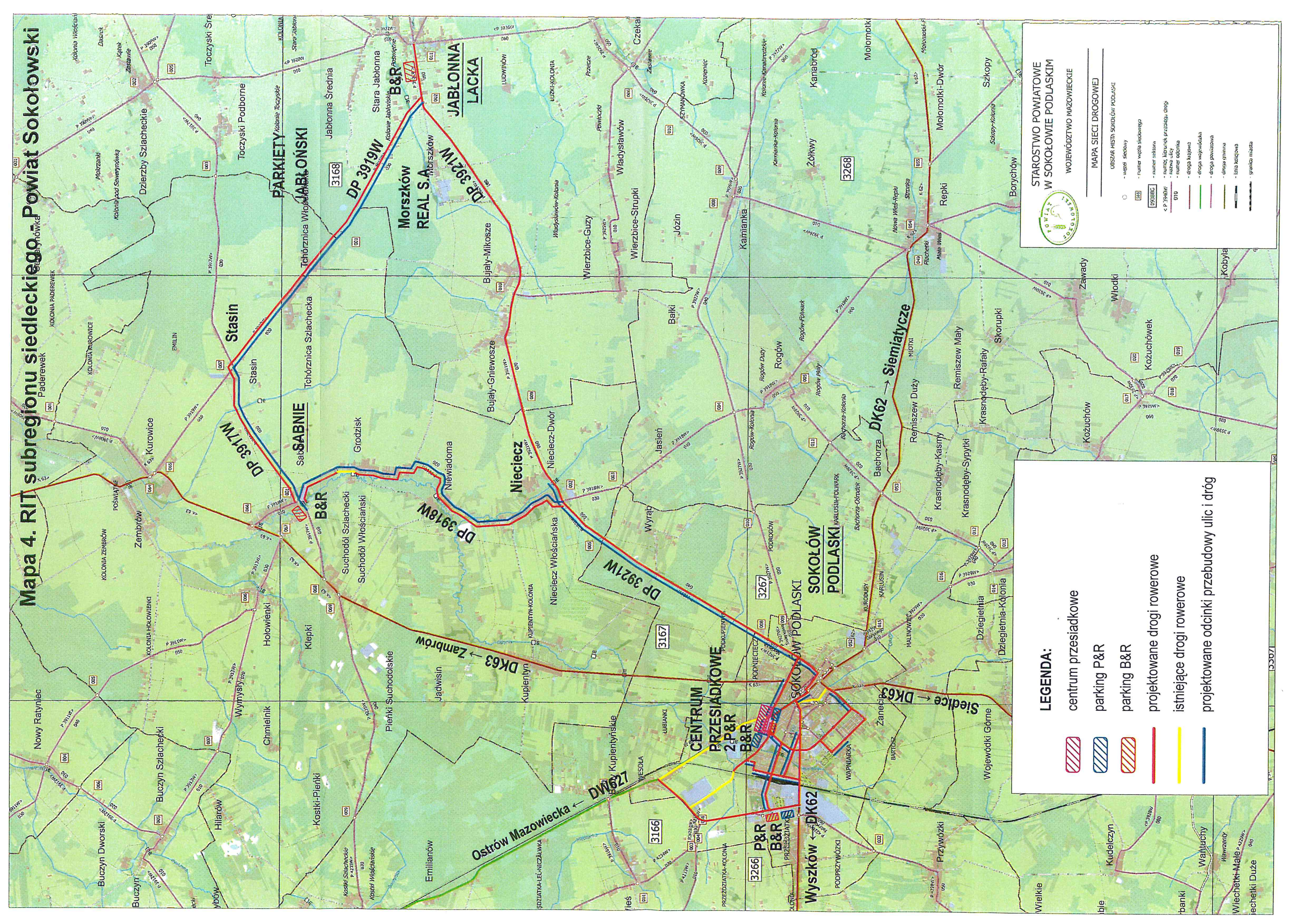






Mapa 4. RIT subregionu siedleckiego Powiat Sokołowski



LEGENDA:

-  centrum przesiadkowe
-  parking P&R
-  parking B&R
-  projektowane drogi rowerowe
-  istniejące drogi rowerowe
-  projektowane odcinki przebudowy ulic i dróg

STAROSTWO POWIATOWE W SOKOŁOWIE PODLASKIM

WOJEWÓDZTWO MAZOWIECKIE

MAPA SIECI DROGOWEJ

Obszar miast Sokołów Podlaski

-  - wieś siedziba
-  - numer wjazdu ścieżkowego
-  - numer skrajni
-  - numer skrajni, kierunek przebiegu drogi
-  - numer odcinka
-  - droga krajowa
-  - droga wojewódzka
-  - droga powiatowa
-  - droga gminna
-  - linia kolejowa
- - granica miasta